

DOSSIER DE DECLARATION D'UTILITE PUBLIQUE
OPERATION « VAL DE FONTENAY - ALOUETTES »

VILLE DE FONTENAY-SOUS-BOIS

Pièce n°1 :

Plans de situation
Et
Périmètre de DUP

DU ET RATTACHE A MON ARRETE EN DATE DU
LE PREFET,

06 DEC. 2023



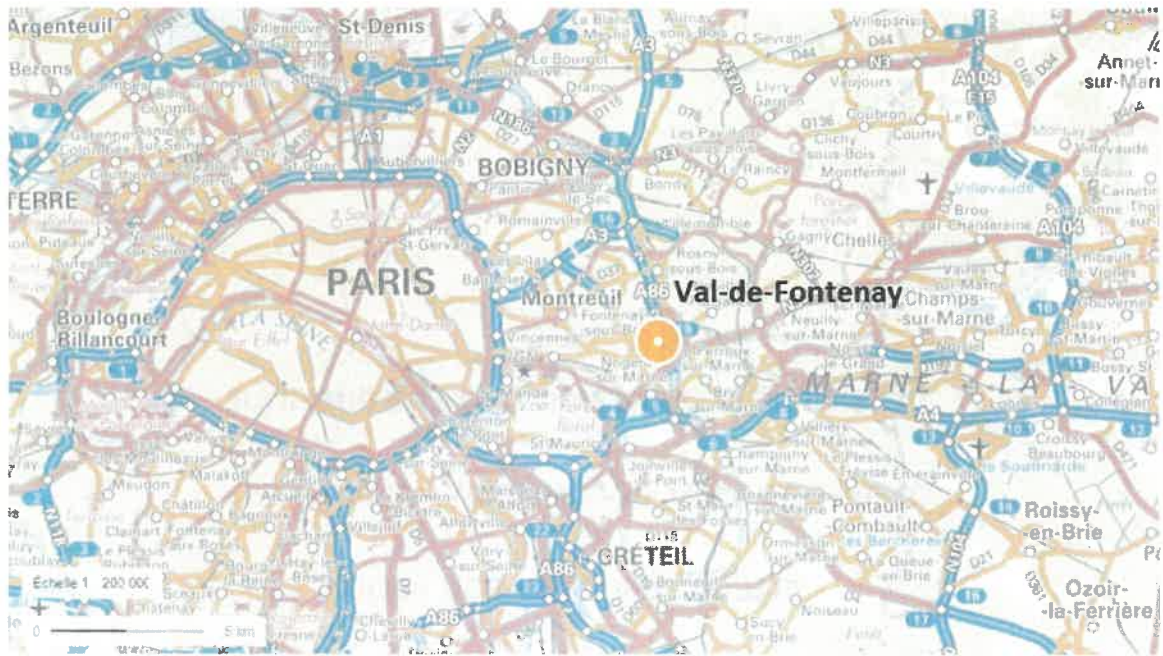


Figure 1: Localisation de Val-de-Fontenay dans l'est Francilien (source : géoportail)

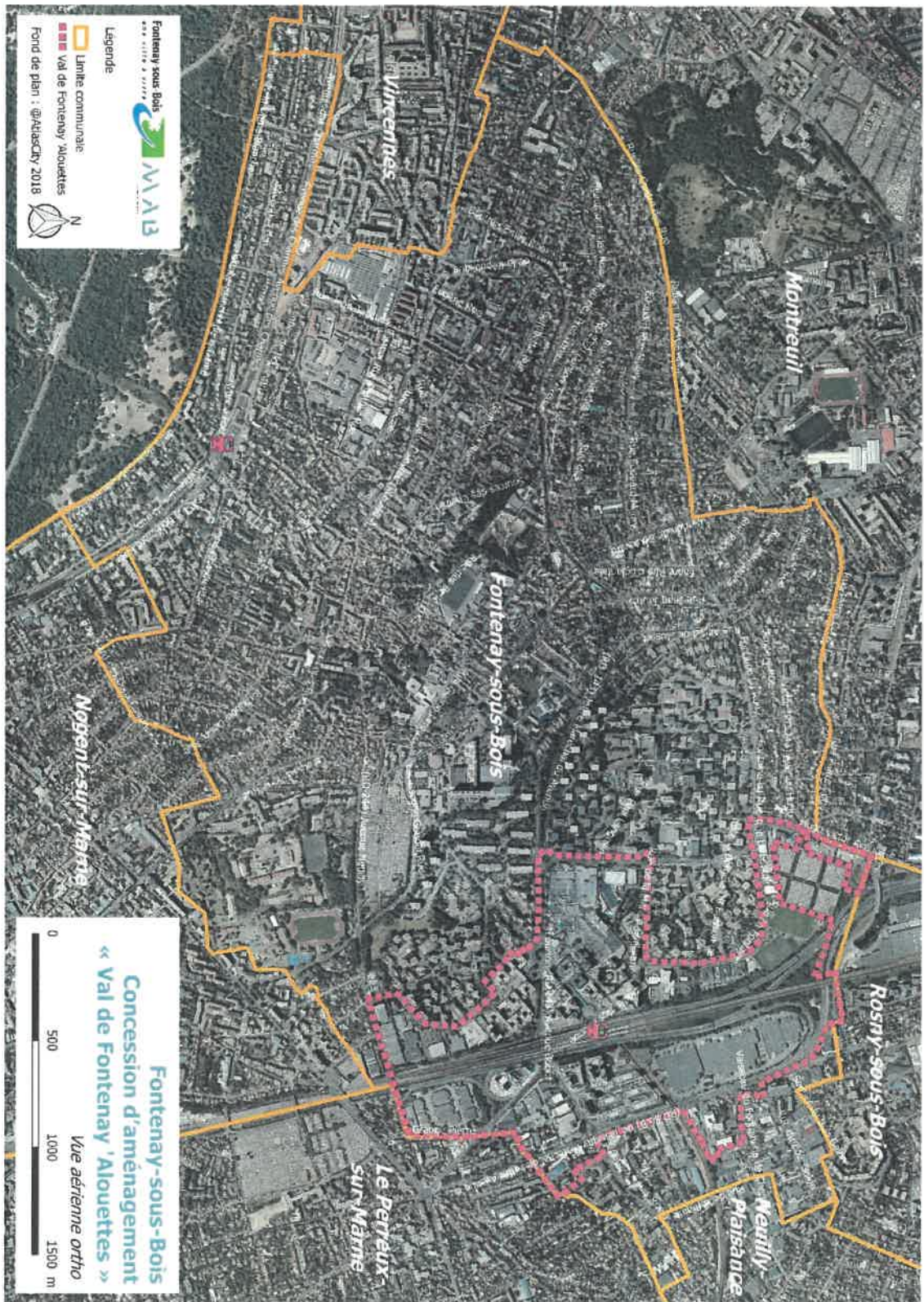


Figure 2 : Plan de situation et périmètre de la concession VDFA en 2022

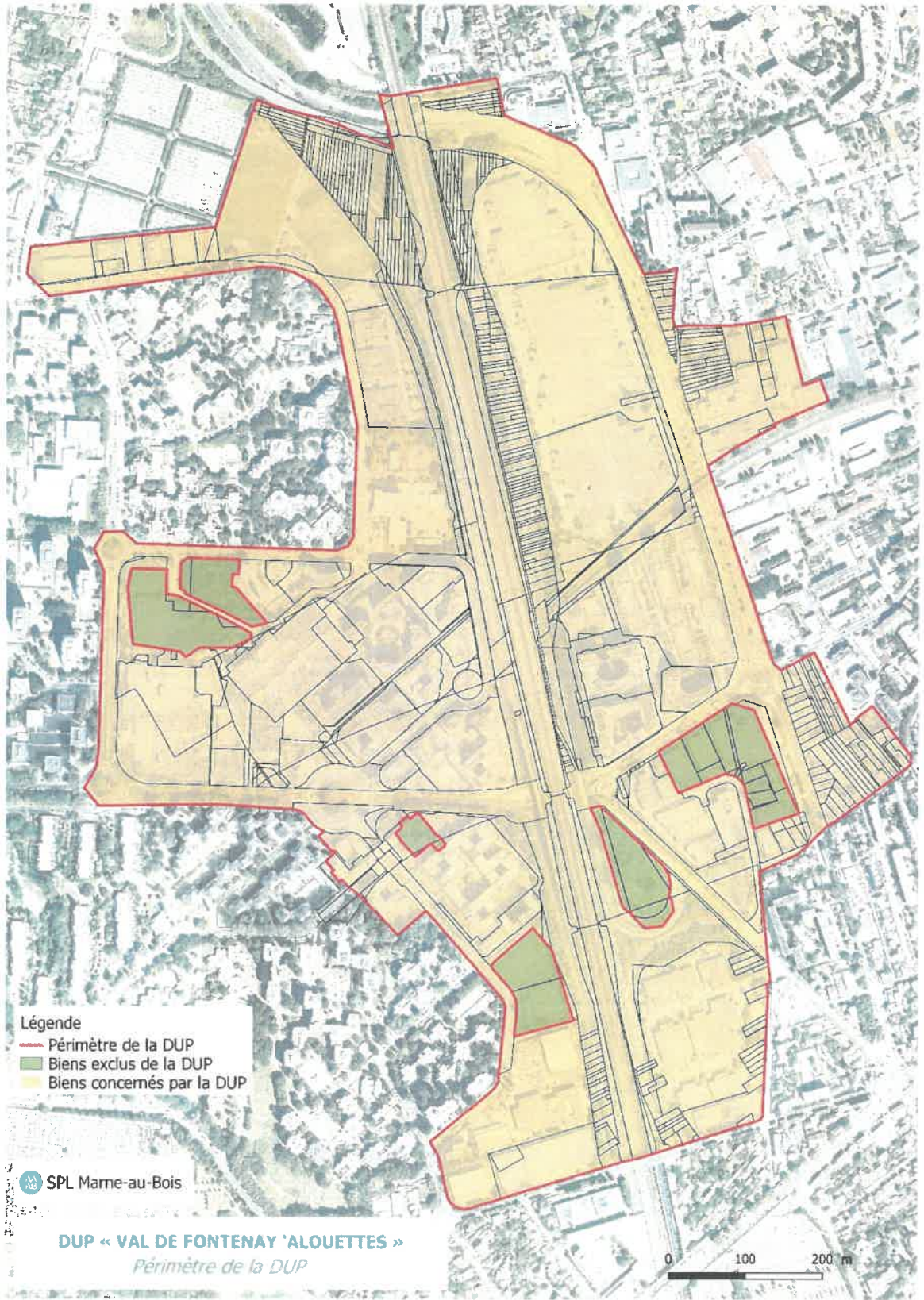


Figure 3 : Plan du périmètre de la DUP et de la concession en décembre 2020

